

LAPMUTATÓ ÉS JELMAGYARÁZAT  
A ZAGYVA  
NAGYVÍZI MEDERKEZELÉSI TERVÉNEK /10.NMT.01./  
1:10 000 méretarányú részletes helyszínrajzához

Jelmagyarázat

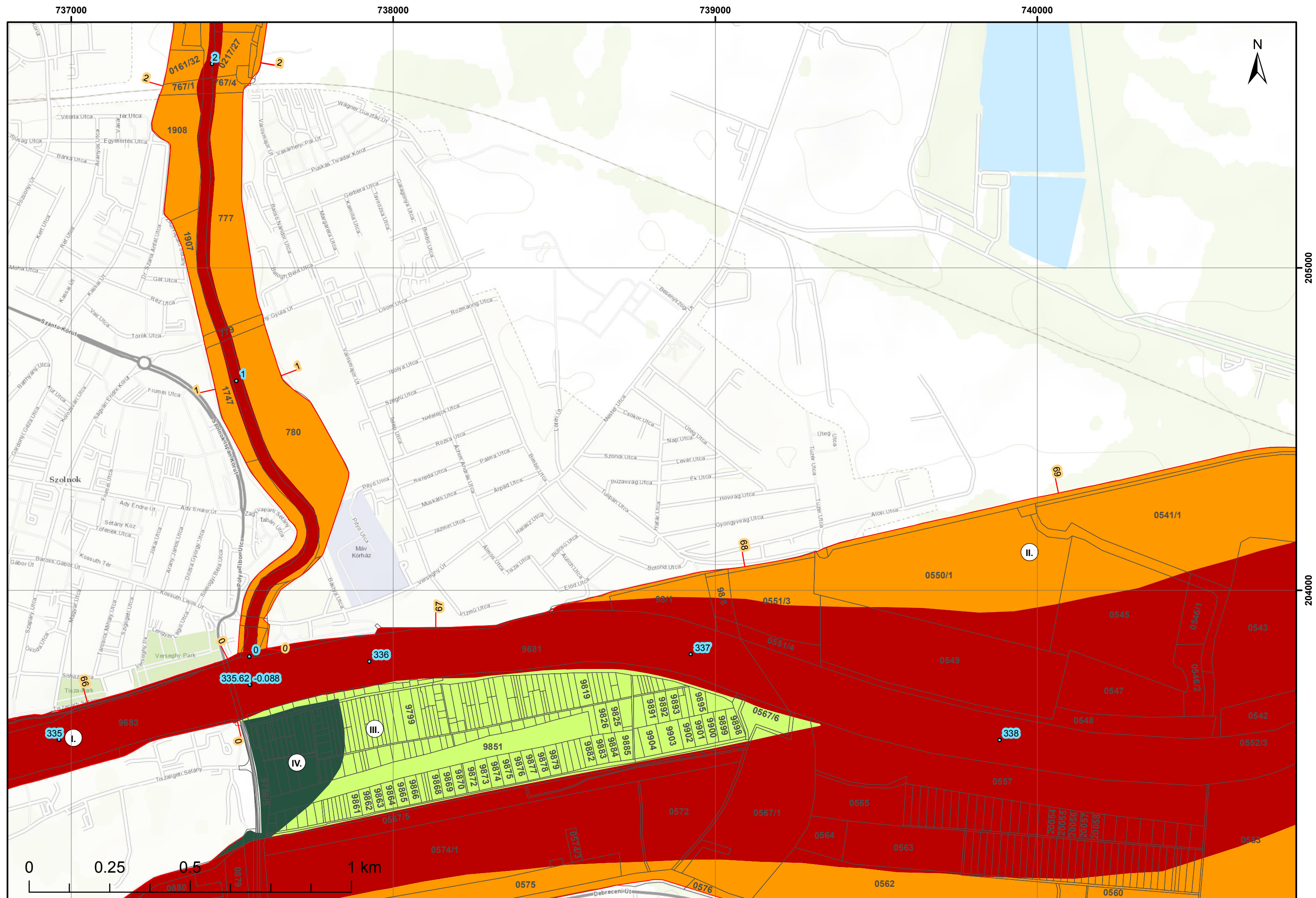
340 fkm  
35.2 Töltésszelvény

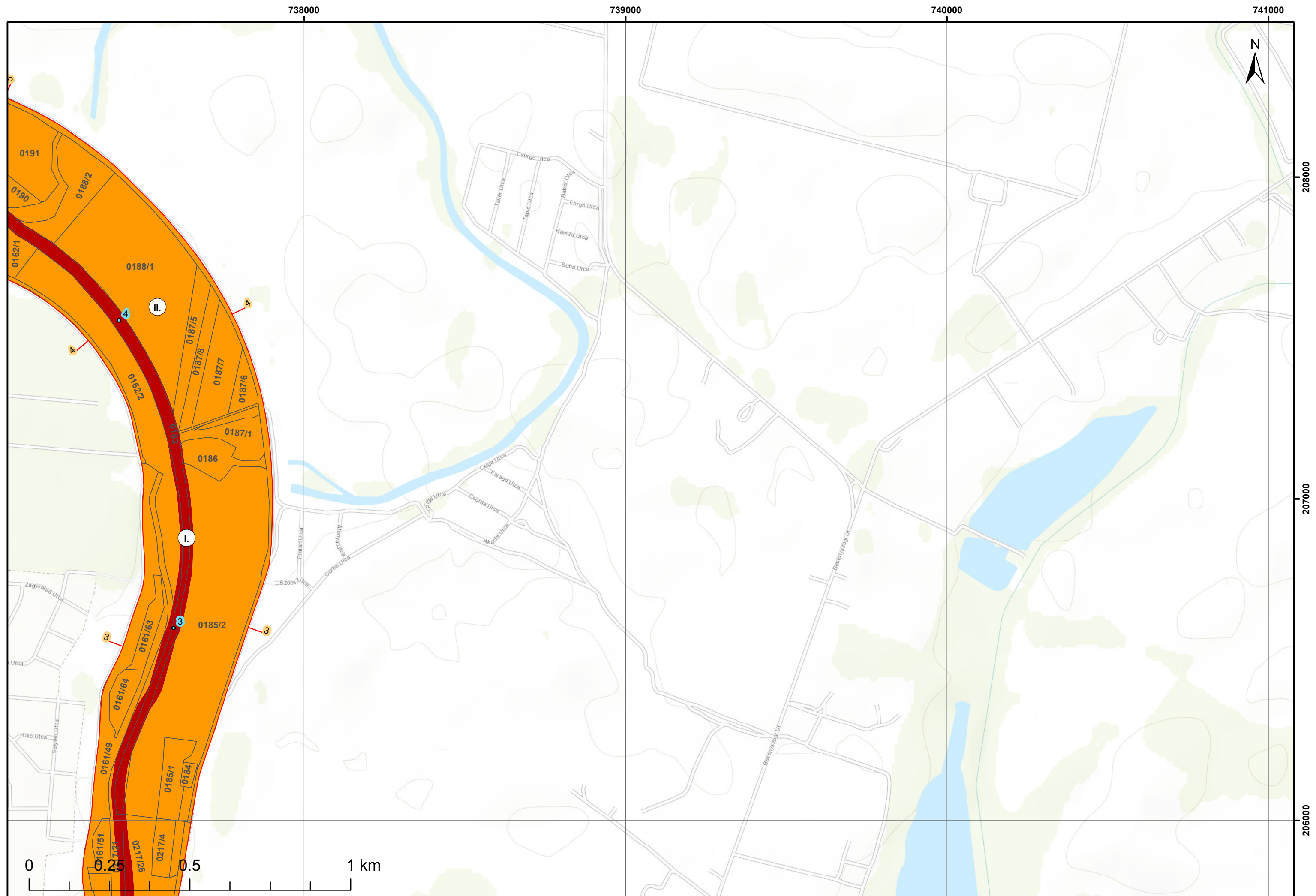
földrészletek

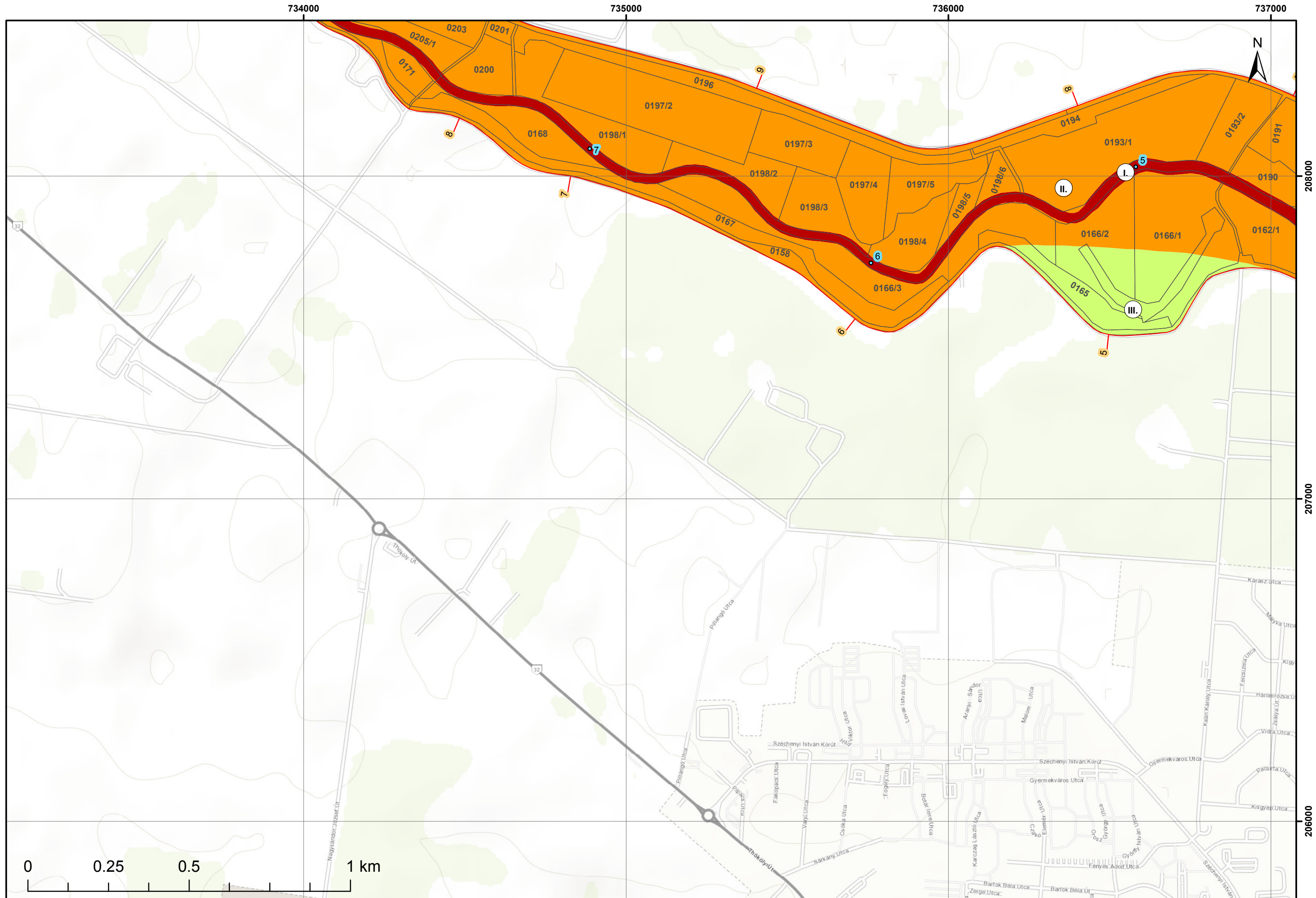
Lehatárolt zónák

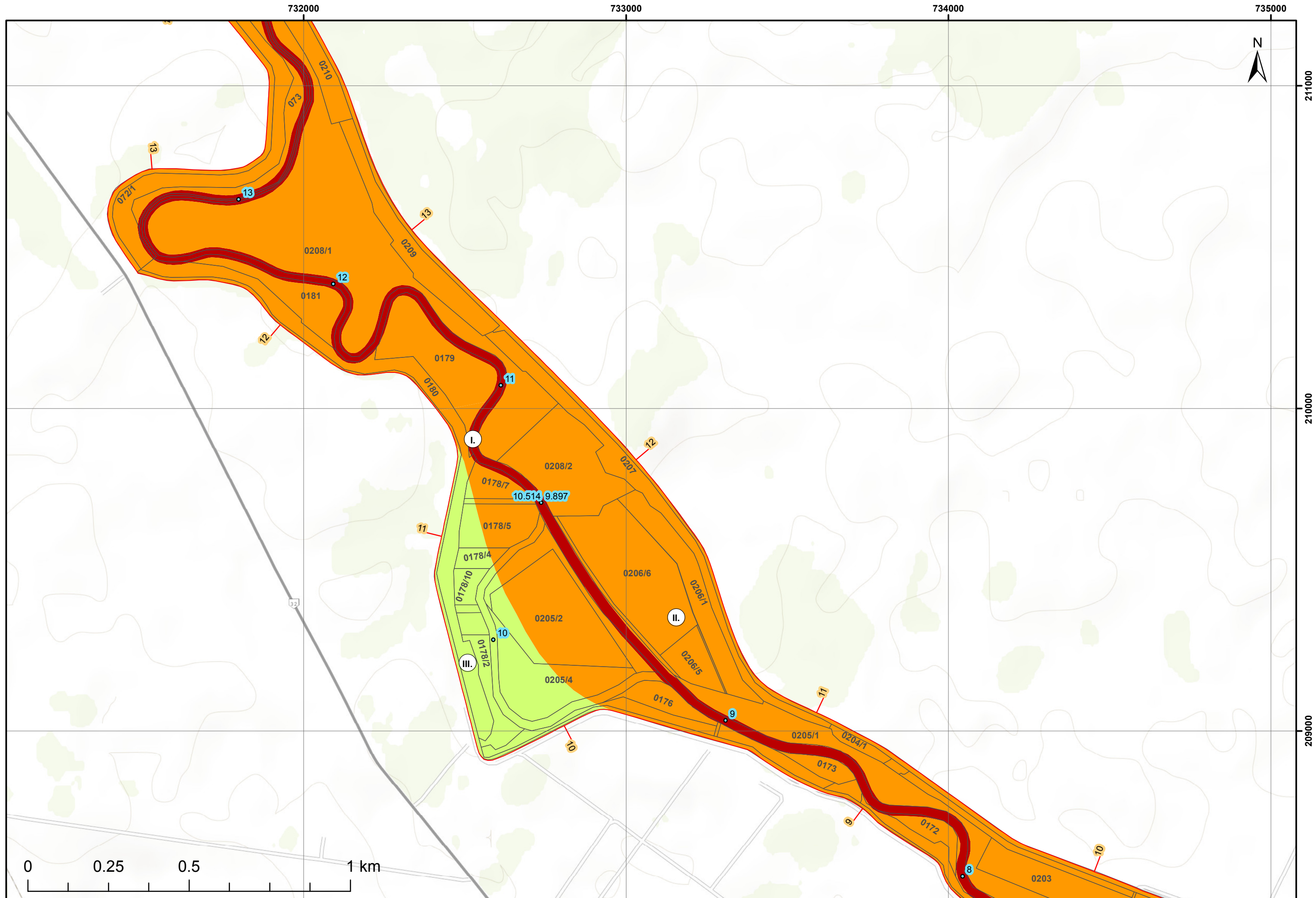
- I.
- II.
- III.
- IV.

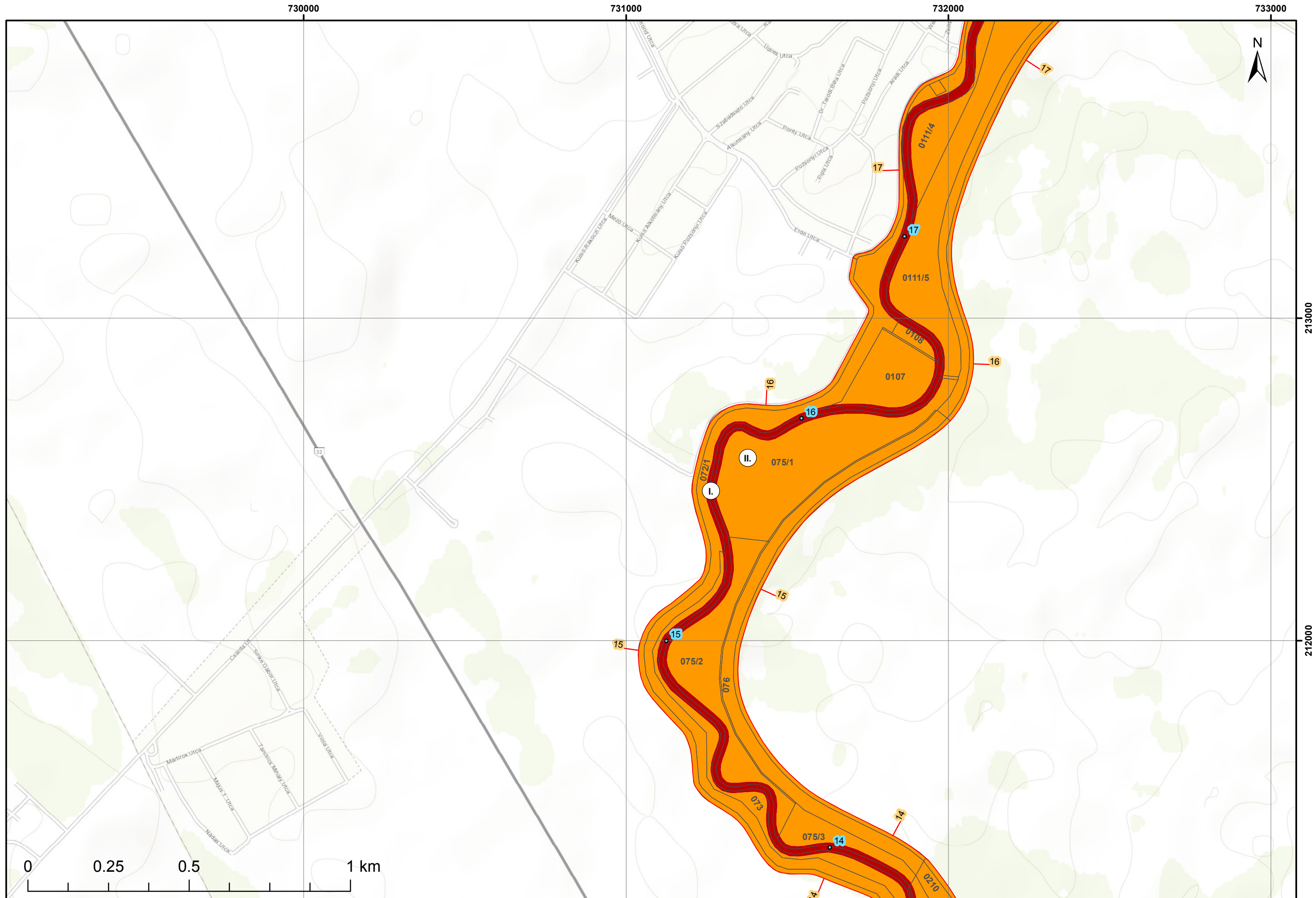
KÖZÉP-TISZA VIDÉKI VÍZÜGYI IGAZGATÓSÁG Térinformatikai Csoport 5000 Szolnok, Boldog Sándor István krt. 4. Tel/Fax:56-501-900/501-951				
Terv tárgya: 10.NMT.01. Nagyvízi mederkezelési terv Részletes helyszínrajz Zonáció				Munkaszám:
				Tervrész sz: 5.5
Igazgató:	Főmérnök:	Osztályvezető:	Szerkesztette:	Méretarány: 1:10 000
Lovas Attila	Horváth Lajos	Csibrán Zoltán	Kummer László Debreceni Szabolcs	

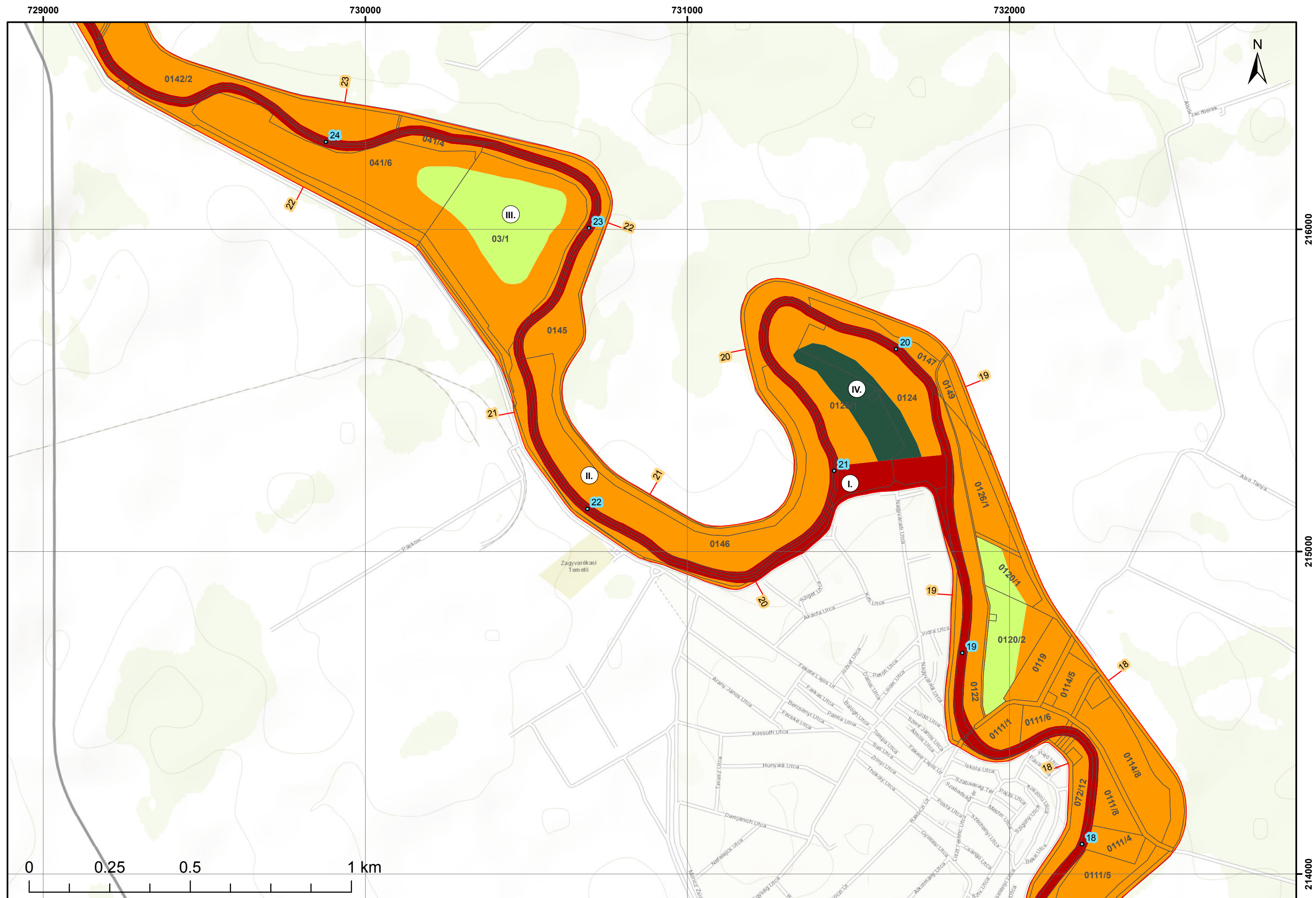


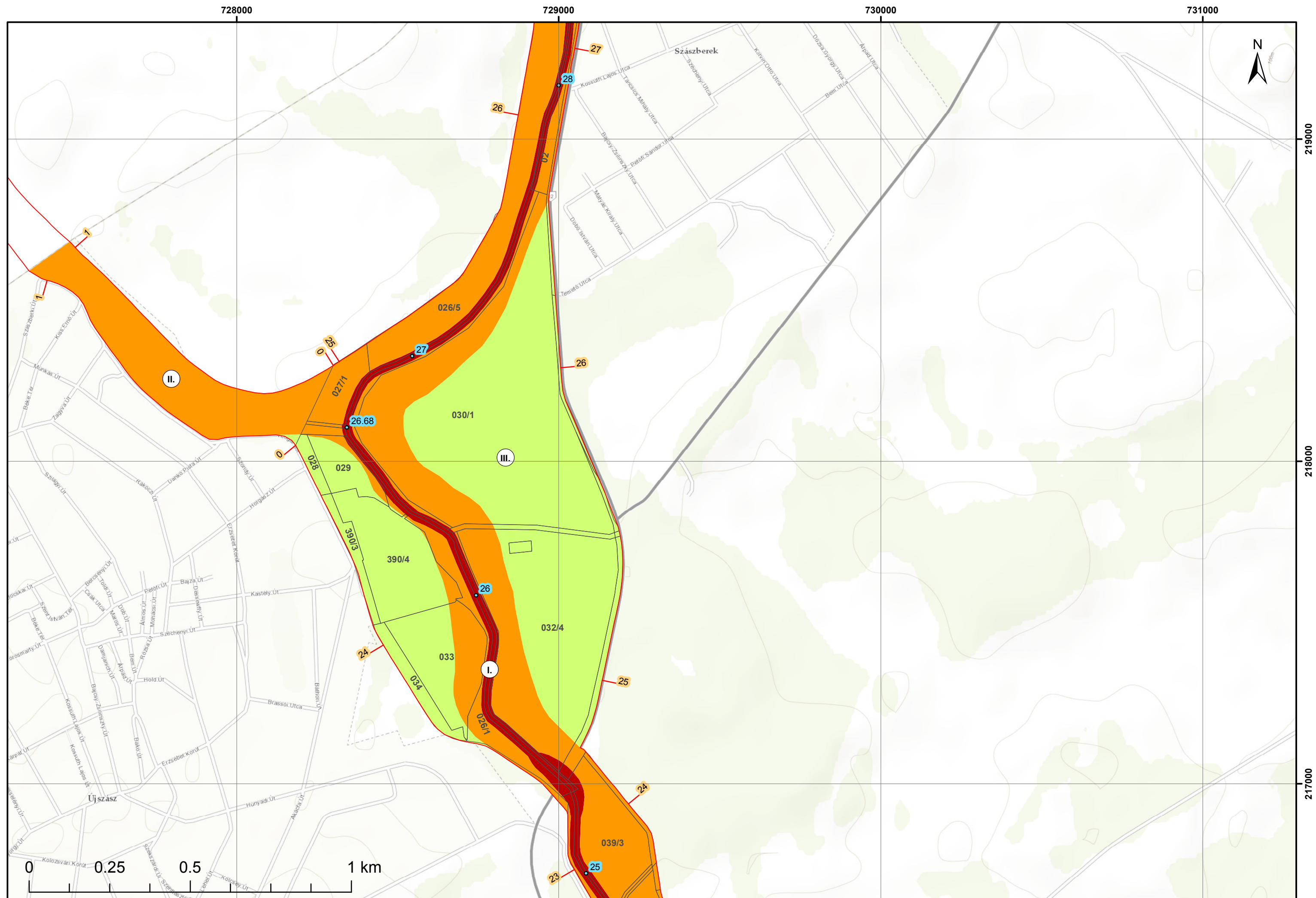


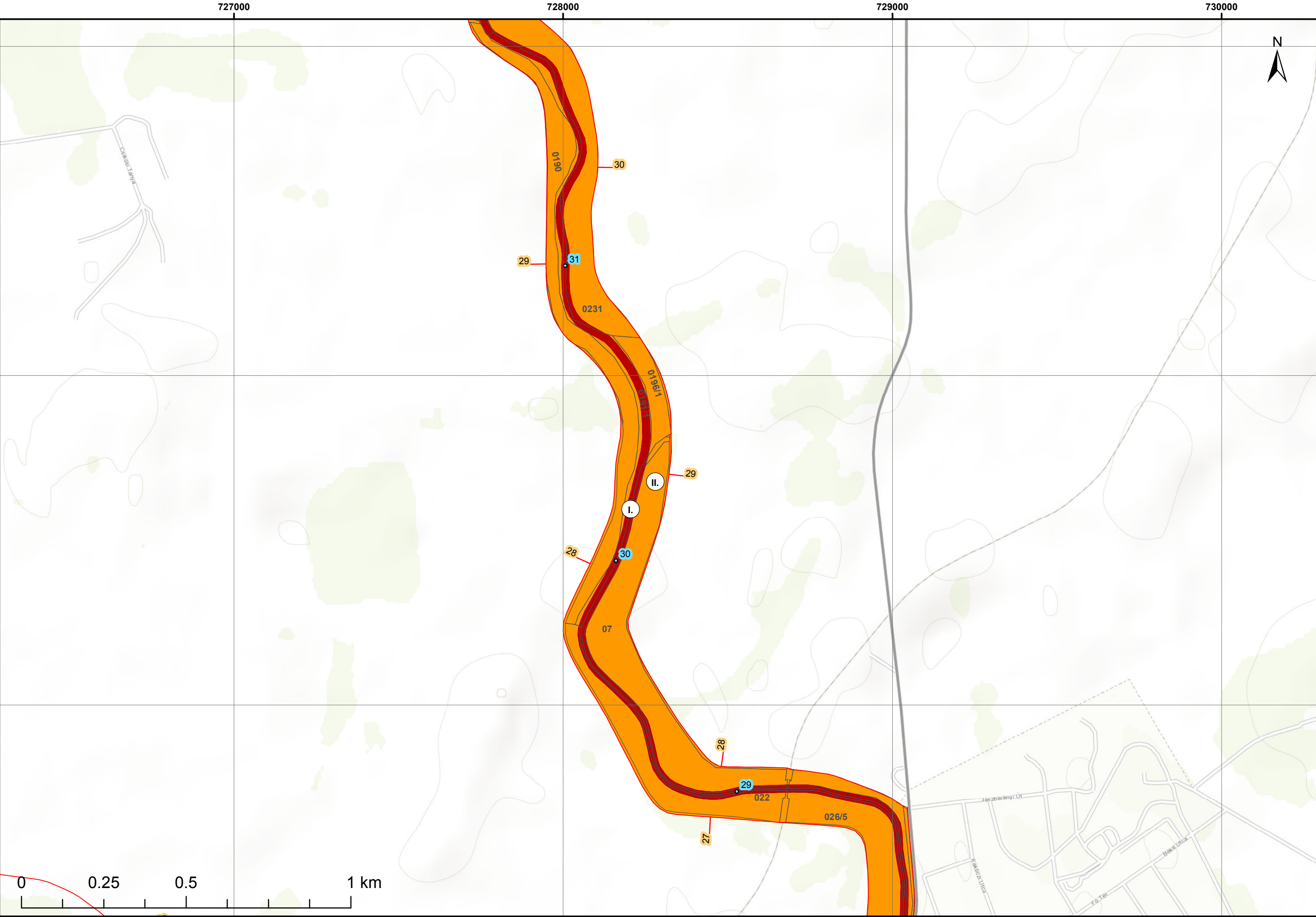


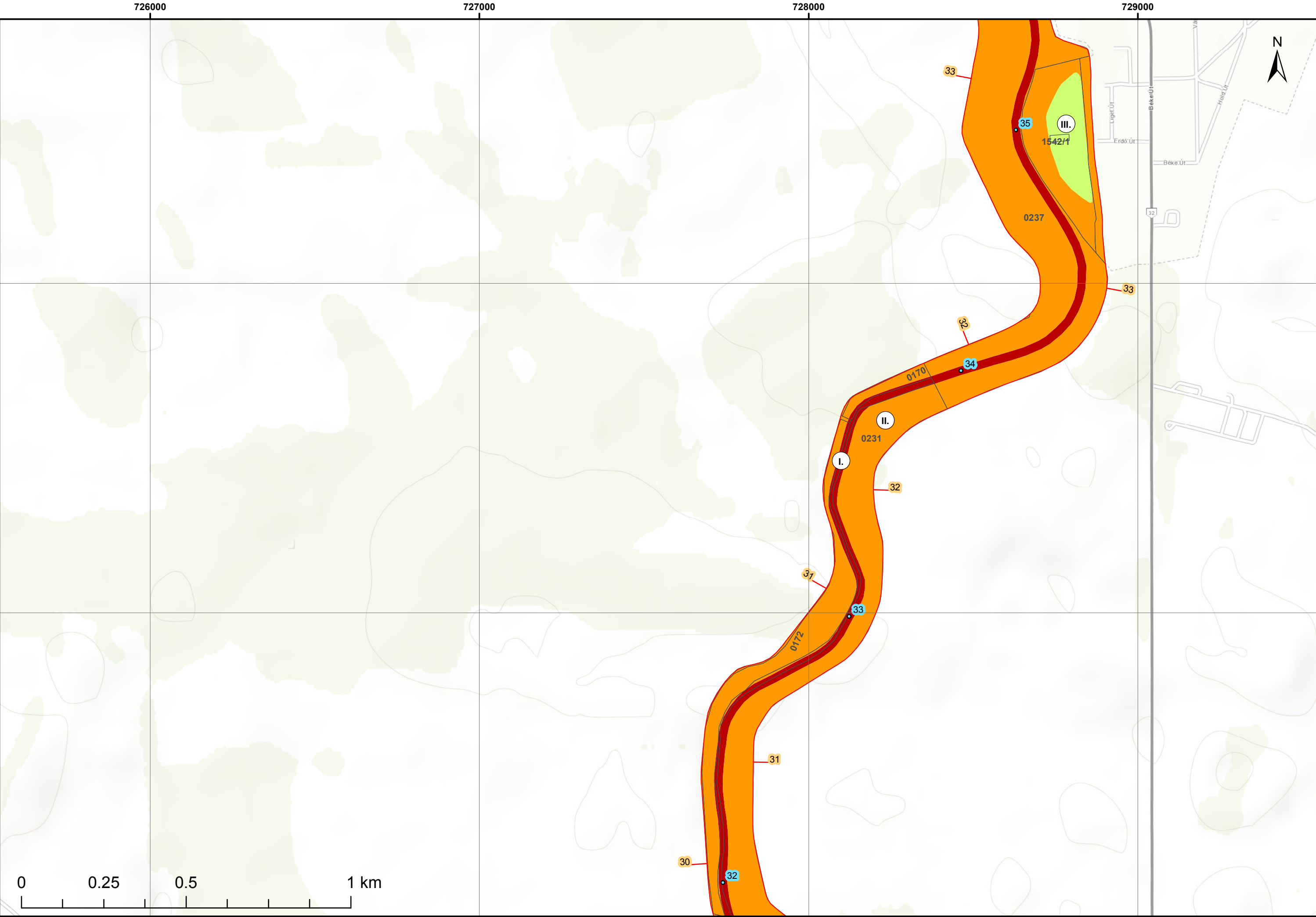


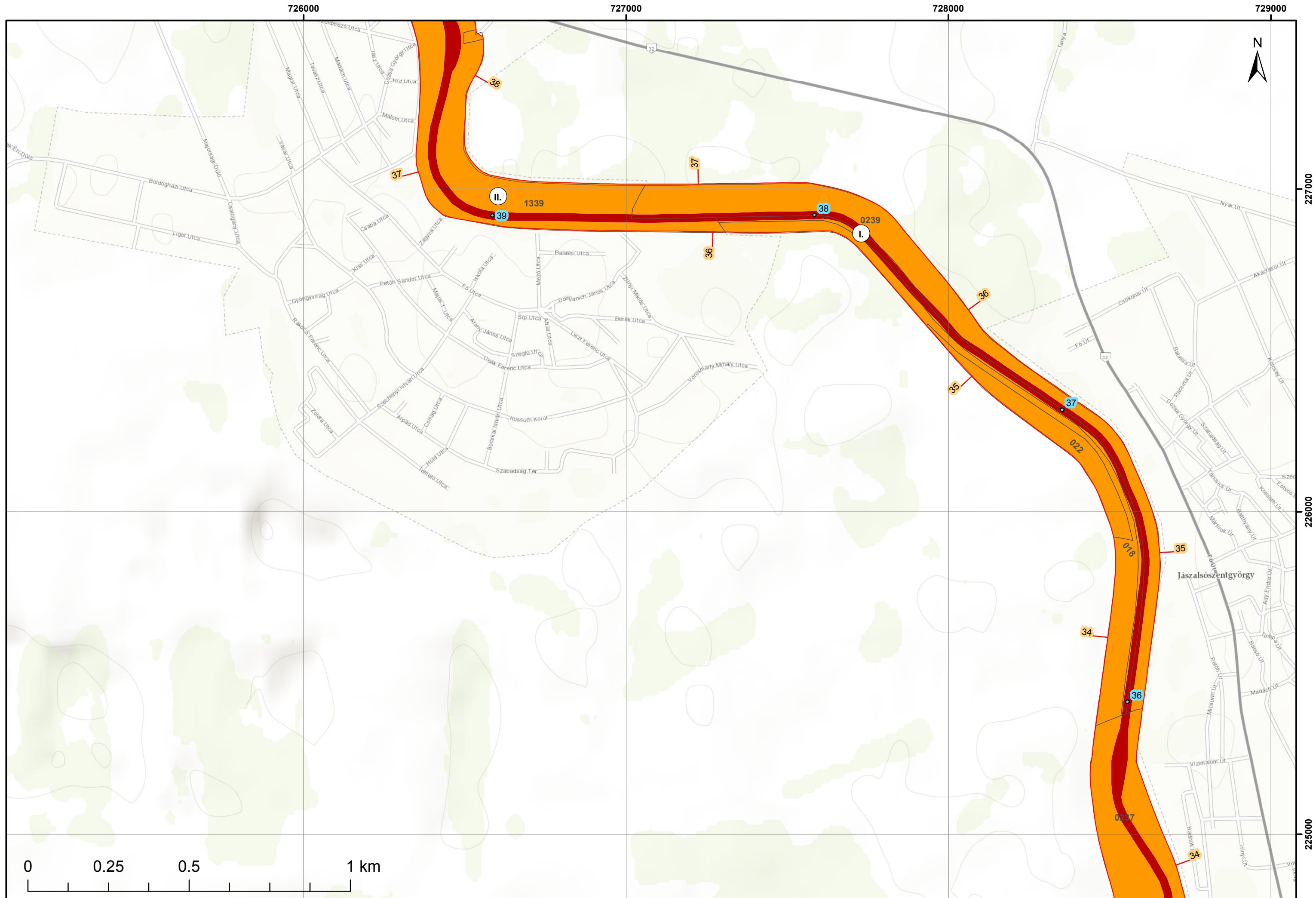


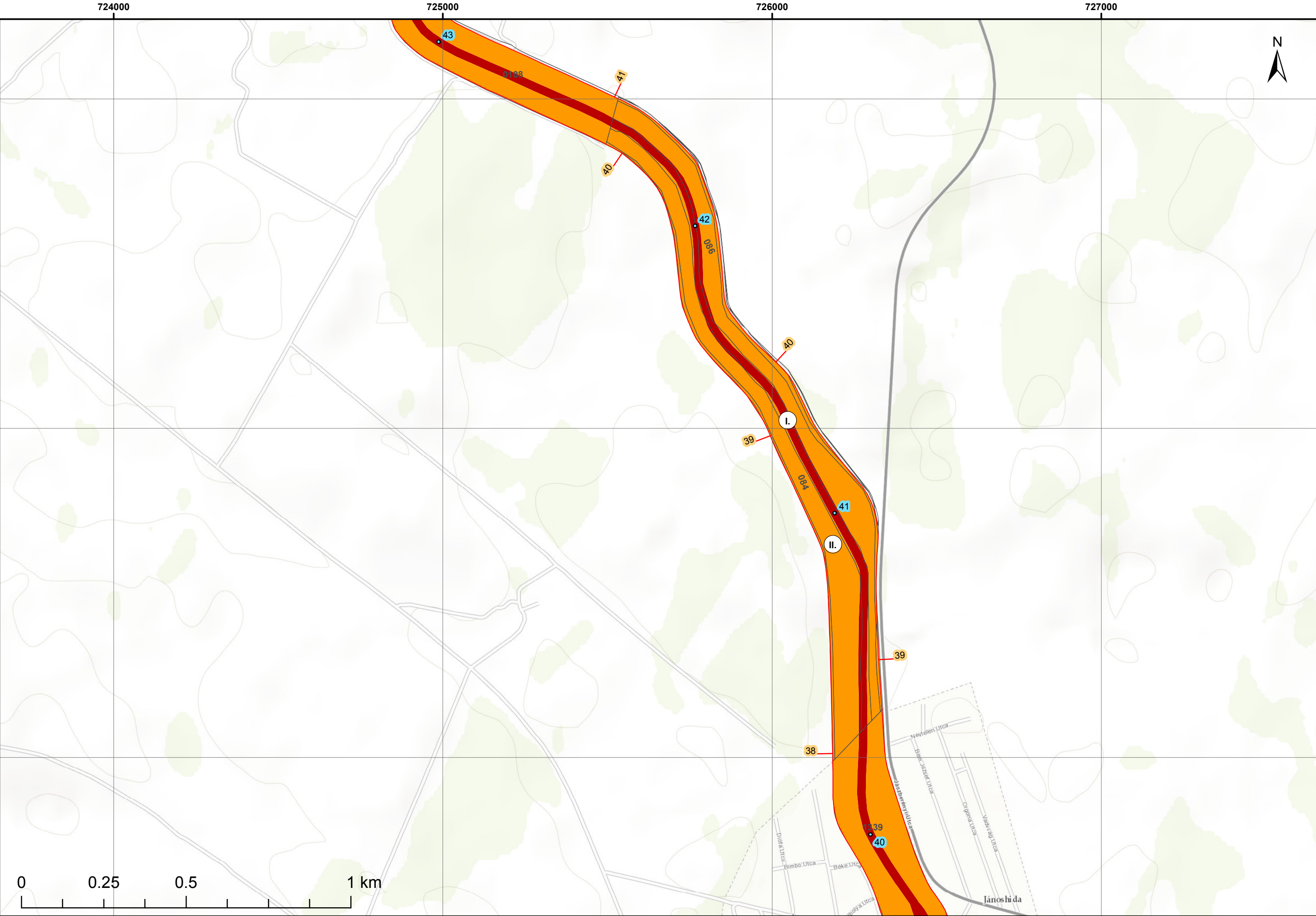










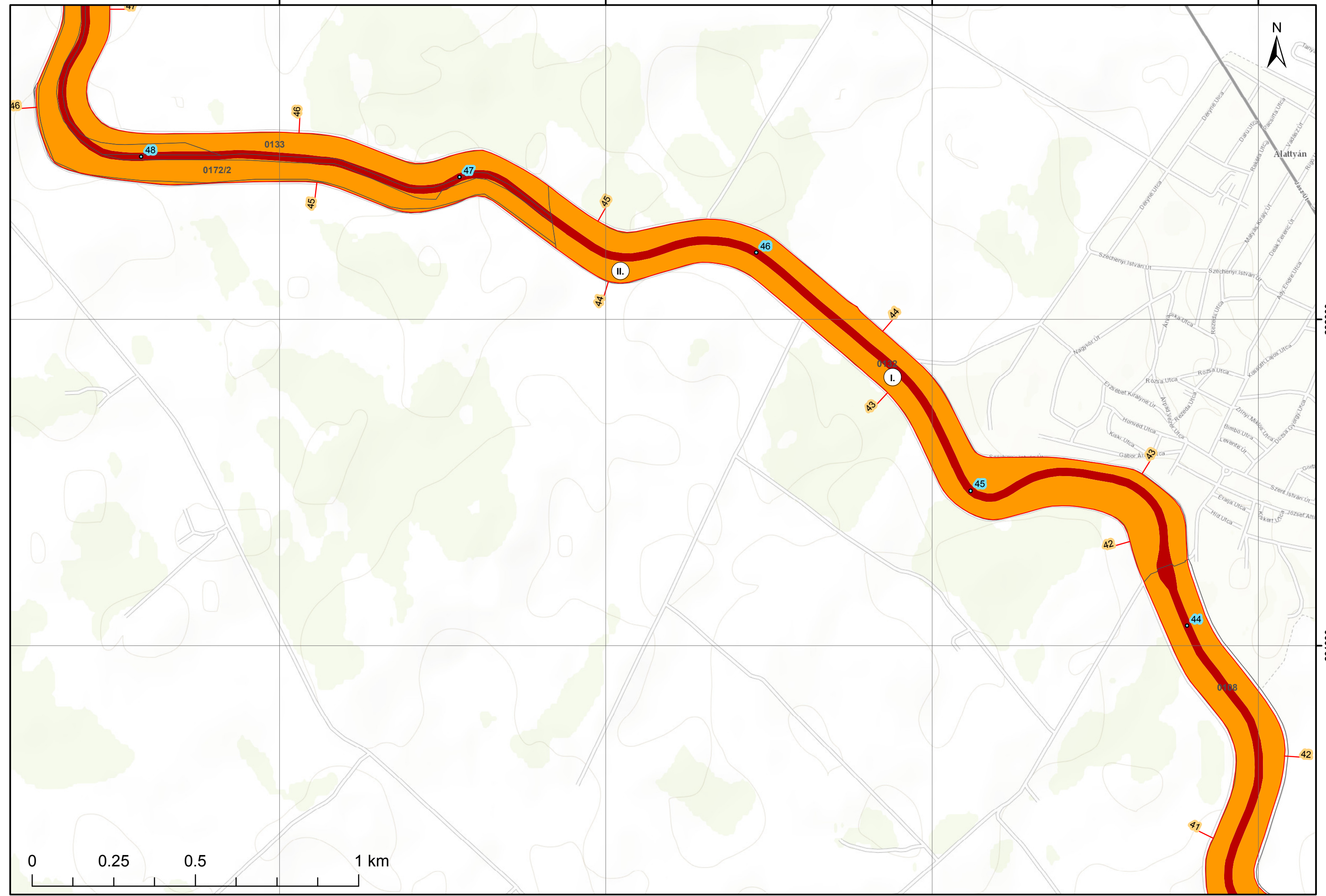


722000

723000

724000

725000



0 0.25 0.5 1 km

